



Mesto Prešov


**Mestská rada v Prešove**Počet strán  
celkom:

13


**M a t e r i á l**  
**na 4. riadne rokovanie**  
**Mestskej rady v Prešove****dňa: 11.04.2012****Bod návrhu programu rokovania - poradové číslo:****9****Návrh plánu rekonštrukcií a výstavby miestnych komunikácií a križovatiek na území mesta Prešov v zmysle prijatého platného PHSR****Obsah materiálu:**

1. obal
2. návrh na uznesenie Mestskej rady v Prešove
3. uznesenie Komisie MsZ v Prešove pre ÚP, výstavbu, dopravu a ŽP č. 17/2012 zo dňa 13.3.2012
4. dôvodová správa
5. vlastný materiál

**Predkladateľ**

Meno a priezvisko: <b>Mgr. Katarína Kireta</b>	
Funkcia/pracovné zaradenie: riaditeľka sekcie strategického rozvoja	
Dátum: 02.04.2012	Podpis: 
Podnet: uznesenie MsZ č. 155/2012 zo dňa 25.1.2012	
<i>(Materiál bude predložený na XVIII. riadne zasadnutie Mestského zastupiteľstva v Prešove s dátumom konania: 25.04.2012.)</i>	

**Predloženie materiálu posúdil a odsúhlasil**

Meno a priezvisko: <b>Ing. Branko Benko, MBA</b>	
Funkcia/pracovné zaradenie: prednosta Mestského úradu v Prešove	
Dátum: 02.04.2012	Podpis: 



Mesto Prešov

**Návrh plánu rekonštrukcií a výstavby miestnych komunikácií a križovatiek na území mesta Prešov v zmysle prijatého PHSR**

Vydanie: 1

**Návrh na**

**U Z N E S E N I E**

**zo 4. riadneho rokovania  
Mestskej rady v Prešove**

**dňa: 11.04.2012**

**číslo: ...../2012**

k návrhu plánu rekonštrukcií a výstavby miestnych komunikácií a križovatiek na území mesta Prešov v zmysle prijatého PHSR

---

**Mestská rada v Prešove**

**berie na vedomie**

návrh plánu rekonštrukcií a výstavby miestnych komunikácií a križovatiek na území mesta Prešov v zmysle prijatého PHSR,

**o d p o r ú č a**

**Mestskému zastupiteľstvu v Prešove**

**s c h v á l i ť**

- a) plán rekonštrukcií a výstavby miestnych komunikácií a križovatiek na území mesta Prešov v zmysle prijatého PHSR podľa tabuľky č. 1 s viazanosťou finančných prostriedkov na všetkých položkách,
- b) uvoľňovanie viazanosti na položkách v tabuľke č. 1 postupne prostredníctvom rozpočtových opatrení.



Mesto Prešov

**Komisia Mestského zastupiteľstva v Prešove  
pre územný plán, výstavbu, dopravu a životné  
prostredie**

**U Z N E S E N I E**

**zo 4. riadneho zasadnutia  
Komisie Mestského zastupiteľstva v Prešove  
pre územný plán, výstavbu, dopravu a životné prostredie**

**dňa: 13.3.2012**

**číslo: 17/2012**

**k návrhu plánu rekonštrukcií a výstavby MK a križovatiek na území mesta Prešov**

**Komisia Mestského zastupiteľstva v Prešove  
pre územný plán, výstavbu, dopravu a životné prostredie**

**žiada**

dopracovať materiál podľa pripomienok komisie, doplniť zoznam priorít investičných akcií celomestského významu a materiál predložiť na zasadnutie komisie v mesiaci apríl 2012

  
Ing. Marián Harčarik  
sekretár komisie

Ing.arch. Viktor Tkačík  
predseda komisie

  
Ing. Ľudovít Malaga  
overovateľ zápisnice

Strana 1/1



Mesto Prešov

**Návrh plánu rekonštrukcií a výstavby miestnych komunikácií a križovatiek na území mesta Prešov  
v zmysle prijatého PHSR**

Vydanie: 1

## **Dôvodová správa**

Materiál sa predkladá na základe uznesenia MsZ č. 155/2012 zo dňa 25.1.2012, kde v bode b) Mestské zastupiteľstvo v Prešove požiadalo vypracovať tento materiál sekciou strategického rozvoja MsÚ v Prešove v zmysle prijatého platného PHSR v termíne apríl 2012.

Materiál bol predložený na rokovanie Komisie MsZ v Prešove pre územný plán, výstavbu, dopravu a životné prostredie dňa 13.3.2012. Komisia k nemu prijala uznesenie č. 17/2012, v ktorom požiadala dopracovať materiál podľa pripomienok komisie a materiál predložiť na zasadnutie komisie v mesiaci apríl 2012.

Následne bol materiál predložený dňa 2.4.2012 na prerokovanie komisii MsZ v Prešove finančnej, plánovacej a mestských organizácií a dňa 3.4.2012 Komisii MsZ v Prešove pre územný plán, výstavbu, dopravu a ŽP, ktoré k termínu predkladania materiálu do MsR ešte nemali spracované uznesenia.



Mesto Prešov

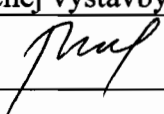

**Návrh plánu rekonštrukcií a výstavby miestnych komunikácií a križovatiek na území mesta Prešov v zmysle prijatého PHSR**


Vydanie: 1

Strana  
1 / 10

Výtlačok:

**Návrh plánu rekonštrukcií a výstavby miestnych komunikácií a križovatiek na území mesta Prešov v zmysle prijatého PHSR**

<b>Gestor: Oddelenie investičnej výstavby</b>	
<b>Vedúci gestora</b>	<b>Vyšší vedúci gestora</b>
Meno a priezvisko: <b>Ing. Andrea Burdová</b>	Meno a priezvisko: <b>Mgr. Katarína Kireta</b>
Funkcia/pracovné zaradenie: vedúca oddelenia investičnej výstavby	Funkcia/pracovné zaradenie: riaditeľka sekcie strategického rozvoja
Podpis: 	Podpis: 
Dátum: 02.04.2012	Dátum: 02.04.2012

<b>Vypracoval</b>	<b>Posúdil</b>	<b>Schválilo</b>
Meno a priezvisko: <b>Ing. Andrea Burdová</b> <b>Ing. Milena Kollarčíková</b>	Meno a priezvisko: <b>Mgr. Katarína Kireta</b>	MsZ v Prešove uznesením č. /2012
Funkcia/pracovné zaradenie: vedúca odd. investičnej výstavby odborný referent	Funkcia/pracovné zaradenie: riaditeľka sekcie strategického rozvoja	
Podpis: 	Podpis: 	
Dátum: 02.04.2012	Dátum: 02.04.2012	Dátum: 25.04.2012



V Programe hospodárskeho a sociálneho rozvoja mesta Prešov 2008 – 2013 (ďalej len „PHSR“) je pod **Špecifickým cieľom A.1 INFRAŠTRUKTÚRA** (Udržiavať a rozvíjať technickú infraštruktúru v meste tak, aby boli zabezpečené nevyhnutné predpoklady rozvoja miestnych podnikov.) zadaný bod:

### A.1.3 Rekonštrukcie komunikácií a križovatiek

Mesto vypracuje a predloží na schválenie Mestskému zastupiteľstvu dlhodobý plán rekonštrukcií mestských komunikácií a križovatiek, podľa ktorého bude každoročne postupovať.

Súčasťou dokumentu PHSR je „Profil mesta Prešov“, ktorý je stručnou analýzou zásadných socio-ekonomických dát, vypracovaných v rámci analytickej etapy tvorby PHSR mesta. Profil mesta pozostáva najmä z tzv. „tvrdých“ štatistických dát, t.j. merateľných údajov a objektívne zistiteľných faktov z obdobia pred rokom 2008. V bode 4.5. Hospodárenie mesta (str. 27 „Profilu mesta Prešov“) je uvedený:

„Výhľad ratingu bol stabilný a založený na očakávaní, že systém financovania samospráv, ktorý je výsledkom reformného procesu z rokov 2002 – 2004 a následnej fiškálnej reformy, zostane minimálne v strednodobom horizonte nezmenený a mesto dramaticky nezmení svoju obozretnú úverovú politiku.“

Je všeobecne známe aké dopady mal vývoj ekonomiky po roku 2008. V rámci mesta Prešov sa to prejavilo napríklad neschválením finančných prostriedkov na navrhovanú investičnú akciu „Súvislé opravy komunikácií“, ako aj na ďalšie navrhované komunikácie.

Pokles finančných prostriedkov je evidentný z prehľadu výšky preinvestovaných prostriedkov na stavebné práce na komunikáciách v rokoch 2008 – 2011:

v roku 2008: 54 459 tis. Sk (1 807 700,- €)

Rekonštrukcia ul. Pod Šalgovíkom,  
Úprava zast. ník ul. Sabinovská,  
CSS križovatka Obrancov mieru,  
Chodník+nika ul. Sol'nobanská,  
Otočka ul. Za Kalváriou  
Rekonštrukcia ul. Metodova – Svätoplukova  
Komunikácia ul. gen. Ambruša – N. Šebastová  
Chodník ul. Herlianska  
Chodník ul. Bernolákova – Šoltésevej  
VO cyklistický chodník pri Toryse  
Verejná miestna komunikácia Škára  
Rekonštrukcia medzigarážového priestoru ul. Bajkalská  
Úprava povrchu chodníka ul. Prostějovská – M.Nešpora 69-71  
Úprava komunikácie ul. Na vyhládke  
Obnova chodníka ul. Solivarská

v roku 2009: 4 760 847,- €

Vnútrotný mestský okruh – Okružná ul.  
CSS ul. Sabinovská – Bajkalská  
Chodník ul. Herlianska  
Prístupová komunikácia PZ-Družstevná (ul. Na Tablách)  
Rekonštrukcia ul. Metodova – Svätoplukova  
Prekládka dopravného portálu Masarykova ul.  
Verejná miestna komunikácia Škára  
Obnova ul. Tokajicka – Vaľkovská  
Obnova chodníka ul. Kozmonautov po ZŠ Máj. námestie  
Úprava zast. ník ul. Sabinovská,  
Úprava povrchu chodníka ul. Prostějovská – M.Nešpora 69-71  
Obnova chodníka ul. Solivarská  
Obnova chodníka ul. Tomášikova (okolo atl.dráhy)

v roku 2010: 2 693 472,- €

Vnútrotný mestský okruh – Okružná ul.  
Prístupová komunikácia PZ-Družstevná (ul. Na Tablách)  
CSS ul. Sabinovská – Bajkalská

v roku 2011: 239 633,- €

Obnova ul. Tokajicka – Vaľkovská  
Obnova chodníka ul. Kozmonautov po ZŠ Máj. námestie  
Obnova chodníka ul. Solivarská – II. etapa  
Schody Wolkerova

**Vysvetlenie základných pojmov**

Z pohľadu zákona o dani z príjmov č. 595/2003 Z. z. v znení neskorších predpisov je nevyhnutné dôsledne rozlišovať pojmy oprava (údržba) a technické zhodnotenie (rekonštrukcia, modernizácia). Náklady na opravu idú v plnej výške do daňových výdavkov. Náklady na technické zhodnotenie a obstaranie nehnuteľnosti (v našom prípade výstavba novej komunikácie) sa do daňových výdavkov dostanú postupne prostredníctvom odpisov.

**Rekonštrukciou** sa na účely tohto zákona rozumejú také zásahy do hmotného majetku, ktoré majú za následok zmenu jeho účelu použitia, kvalitatívnu zmenu jeho výkonnosti alebo technických parametrov. Za zmenu technických parametrov nemožno považovať zámenu použitého materiálu pri dodržaní jeho porovnateľných vlastností.

**Modernizáciou** sa na účely tohto zákona rozumie rozšírenie vybavenosti alebo použiteľnosti hmotného majetku a nehmotného majetku o také súčasti, ktoré pôvodný majetok neobsahoval, pričom tvoria neoddeliteľnú súčasť majetku.

**Investícia** – suma kapitálových výdavkov, ktorých premena na budúce peňažné príjmy má dlhší časový horizont (viac ako jeden rok).

Rozdiel medzi technickým zhodnotením, t.j. rekonštrukciou, modernizáciou (investičné prostriedky) a opravou (neinvestičné prostriedky) spočíva v tom, že technické zhodnotenie predstavuje zásadnú zmenu technických parametrov majetku, jeho účelu a použitia, rozšírenie príslušenstva.

**Opravou** sa majetok uvedie do pôvodného stavu, v akom sa nachádzal v čase jeho obstarania, odstraňuje sa čiastočné fyzické opotrebovanie, zamedzuje sa vzniku poškodenia, zabezpečuje sa plynulosť a bezpečnosť používania majetku, a to i napriek zabudovaniu kvalitatívne nových prvkov, ktoré však neovplyvňujú výkonnosť a spôsob využitia majetku.

**Údržba** je súbor činností, ktorými sa spomaľuje fyzické opotrebovanie, predchádza sa jeho následkom a odstraňujú sa drobnejšie závady.

**Rekonštrukcie, modernizácie a výstavba nových objektov sa nemôžu vykonávať bez stavebného povolenia alebo ohlásenia stavebnému úradu. V našich podmienkach je v oboch prípadoch (stavebné povolenie, ohlásenie drobnej stavby) potrebné vypracovať projektovú dokumentáciu, ktorá je zároveň podkladom pre proces verejného obstarávania na zhotoviteľ'a stavebných prác.**

**Tabuľka č. 1**

**NÁVRH PLÁNU REKONŠTRUKCIÍ A VÝSTAVBY MIESTNYCH KOMUNIKÁCIÍ A KRIŽOVATIEK NA ÚZEMÍ MESTA PREŠOV na roky 2012 - 2014**

Názov	VMČ	Suma	Poznámka
<b>STAVBY CELOMESTSKÉHO VÝZNAMU - projektová dokumentácia</b>			
PD – Prístupová komunikácia a parkovisko na ul. Urxovej + súvisiace vyvolané investície	5	21 500,- €	Objekty a vyvolané investície v zmysle územ. rozhodnutia stavby „Mestský cintorín Prešov – Šváby“ (SO.03.4. SO.V.02. SO.V.03)
PD - Úprava Suvorovovej ul.	5	4 000,- €	Vyvolaná investícia v zmysle územ. rozhodnutia stavby „Mestský cintorín Prešov – Šváby“ (SO.V.05)
PD - Úprava ul. Pod Hrádkom a parkovisko + súvisiace vyvolané investície	5	36 000,- €	Objekty a vyvolané investície v zmysle územ. rozhodnutia stavby „Mestský cintorín Prešov – Šváby“ (SO.03.1. SO.05. SO.18. SO.V.06)
PD – Rekonštrukcia Jarkova ul.	4	6 000,- €	
PD – Rekonštr. križovatky Arm.gen.Svobodu-Pod Táborom-Jurkovičova+chodník k poliklinike	7	25 000,- €	
Spolu:		<b>92 500,- €</b>	
<b>STAVBY CELOMESTSKÉHO VÝZNAMU - stavebné práce</b>			
Križovatka Hviezdoslavova - Štefánikova ul.	4	1 166 200,- €	Potrebné ukončenie m-p vysporiadania
Spolu:		<b>1 166 200,- €</b>	
<b>OSTATNÉ STAVBY - projektová dokumentácia</b>			
PD – Vybudovanie chodníka pred VUKOVom na Volgogradskej ul. (DUR)	1	2 000,- €	Ďalšie stupne PD (DSP) a realizácia stavby po m-p vysporiadaní
PD – Rekonštrukcia Terchovskej ul. (DUR)	2	15 000,- €	Ďalšie stupne PD (DSP) a realizácia stavby po m-p vysporiadaní
PD – Rekonštrukcia ul. Ku Kyslej vode (DUR)	2	15 000,- €	Ďalšie stupne PD (DSP) a realizácia stavby po m-p vysporiadaní
PD – Rekonštrukcia Dúbravská ul. (DUR)	3	15 000,- €	Ďalšie stupne PD (DSP) a realizácia stavby po m-p vysporiadaní
PD–Rekonštrukcia chodníka Fintická ul.(DUR)	3	8 000,- €	Ďalšie stupne PD (DSP) a realizácia stavby po m-p vysporiadaní
PD – Rekonštrukcia Smetanova ul.	5	3 000,- €	
PD – Rekonštrukcia Švábska ul. od č.33	5	3 000,- €	
PD - Bezbariérový prístup k ul. Bernolákova, Dubová, Smreková	6	3 000,- €	Uznesenie č. 267/2008 zo dňa 25.9.08
PD – Rekonštr. križovatky Arm.gen.Svobodu-Exnárova	7	20 000,- €	
Spolu:		<b>84 000,- €</b>	
<b>OSTATNÉ STAVBY - stavebné práce</b>			
Obnova cesty pri garážach Prostějovská ul.	1	214 650,- €	
Obratisko MHD na ul. Terchovskej	2	61 600,- €	Zároveň riešiť m-p vysporiadanie
Rozšírenie komunikácie Justičná - Federátov	6	51 750,- €	
Spolu:		<b>328 000,- €</b>	
Spolu celkom:		<b>1 670 700,- €</b>	176 500,- € - PD 1 494 200,- € - stav. práce

Finančné prostriedky v celkovej výške 1 670 700,- € navrhujeme schváliť v rozpočte mesta ako viazanú rezervu na rekonštrukciu a výstavbu komunikácií. Použitie finančných prostriedkov pri jednotlivých položkách v tabuľke č. 1 navrhujeme uvoľňovať postupne prostredníctvom rozpočtových opatrení podľa finančných možností v rozpočte mesta.

Aktualizáciu plánu rekonštrukcií a výstavby miestnych komunikácií a križovatiek na území mesta Prešov navrhujeme robiť 1x ročne so zohľadnením už zrealizovaných položiek a doplnením nových položiek podľa aktuálnych potrieb (vid' tabuľka č. 2).



**DORUČENÉ PRIORITY VMČ (komunikácie) - na rok 2012:**

**VMČ č. 2** (uvedené v zápisoch zo zasadnutia VMČ č. 2 – požiadavky č. 256/2/11 a 28/2/12)

Obratisko Terchovská  
Terchovská ul. – DUR  
ul. Ku Kyslej vode – DUR  
Súľovská ul. – DUR

**VMČ č. 3** (uvedené v zápise zo zasadnutia VMČ č. 3 – požiadavka č. 214/3/11)

Dúbravská ul.  
Fintická ul. – chodník  
Lesná ul. - chodník

**VMČ č. 4** (uvedené v zápise zo zasadnutia VMČ č. 4 – požiadavka č. 288/4/2011)

Slovenská ul.  
Burianova ul., chodník – na základe petície občanov sa nebude realizovať  
Jarkova ul.  
Plzenská ul. – čiastočne zrealizovaná v rámci údržby

**VMČ č. 5** (doručené e-mailom dňa 6.12.2011)

**Smetanova ul.** - výmena krytu vozovky v celej dĺžke ulice (v jednej časti s podkladovými vrstvami vozovky, ktoré sú nedostatočné, t.j. od Smetanovej č.1 resp. č. 3 po križovatku s ul. Lesníckou), úprava kanalizačných poklopov, čiastočná výmena a doplnenie obrubníkov + čiastočná oprava chodníka.

**Švábska ul. od č. 33** – za kultúrnym strediskom PKO Šváby rozšírenie cesty a doplnenie obrubníkov, výmena krytu vozovky.

**Švábska ul. č. 24 až 38** – za bytovkami realizovať asfaltový kryt vozovky, je len tam podkladový betón, značne znehodnotený.

**Suvorovova ul.** - rozšírenie vozovky s výkupom časti jedného pozemku podľa územného rozhodnutia - **rozširovanie** Cintorína Šváby.

**ul. Pod Hrádkom, Urxova ul.** - úprava a rozšírenie plochy vozovky a úpravy chodníkov s vybudovaním parkovísk podľa územného rozhodnutia - **rozširovanie** Cintorína Šváby + presun konečnej zastávky MHD z ul. Zborovskej na ul. Pod Hrádkom.

**Gápl'ová ul., Čipkárska ul.** – úprava a rozšírenie plochy vozovky.

**Jiráskova ul.** – vybudovanie nového mosta cez Soľný potok + riešenie križovatky Jiráskova-Švábska –Suvorovova .

**Janáčkova ul.** – predĺženie ulice a chodníka, prepojenie s ulicou Švábskou cca 20 m.

**Jesenná ul.** – vybudovanie komunikácie a chodníka z ul. Jesennej na IBV Tichá dolina a Vlčie doly, kvôli odľahčeniu a rozptylu dopravy zo Solivarskej ulice – už teraz veľmi vyťažená, predpokladaný nárast IBV v smere na Dulovú Ves a Sigord.

**ul. Arm. gen. Svobodu, Solivarská ul., Švábska ul.** – vybudovanie kruhového objazdu s napojením do križovatky teraz zaslepenej **ulice Lesníckej**.

**Tabuľka č. 2****ZOZNAM POŽIADAVIEK TÝKAJÚCICH SA REKONŠTRUKCIÍ A DOBUDOVANIA KRIŽOVATIEK A KOMUNIKÁCIÍ (CESTNÝCH AJ PEŠÍCH)**

V nižšie uvedenej tabuľke sú uvedené stavby podľa požiadaviek evidovaných na SSR a podľa územného plánu mesta (ÚPN). Nutnosť majetkovo-právneho usporiadania pozemkov pri stavbách je možné jednoznačne určiť až po spresnení polohy a hraníc budúcej stavby.

Náklady na jednotlivé stavby závisia od kategórie miestnej komunikácie, konfigurácie terénu, vyvolaných investícií a rozsahu iných nutných, resp. požadovaných prác v danom území ( napr. majetkovoprávne usporiadanie, šírkové parametre a konštrukcia vozovky, CSS, odvodnenie, prekládka IS, verejné osvetlenie, terénne úpravy a pod.), ktoré sú zrejmé až na základe vymedzenia predmetu danej investičnej akcie.

Na základe doteraz zrealizovaných stavieb sa náklady na výstavbu komunikácií pohybujú cca od 60,- €/ m<sup>2</sup> do 195,- €/ m<sup>2</sup>.

V M Č	Požiadavka	Orientačné náklady stavby	Poznámka
1	Obnova cesty pri garážach Prostějovská ul.	214 650,- €	PD vypracovaná v r. 2010
1	Prístup. cesta ku garážam Bajkalská ul.- III. etapa		
1	Predĺženie a rekonštr. komunikácie ul. Tehelná		ÚPN, štúdia, M-P nevysporiadané
1	Výst. výjazdu z bočného parkoviska M. Nešpora 77		
1	Rozšír. ulíc Volgogradská - Prostějovská (bus pruhy)		ÚPN
1	MK v zónach novej výstavby - Bikoš	spolu s developermi	ÚPN
1	MK v zónach novej výstavby - Kráľova hora		ÚPN
1	MK v zónach novej výstavby - Hrabovský jarok		ÚPN
1	MK v zónach novej výstavby - Rúrky		ÚPN
1	MK v zónach novej výstavby - Hnevlivá dolina		ÚPN
1	Otočka trolejbusov V. Clementisa - Levočská		ÚPN
1	Vybud. chodníka pred VUKOVom na Volgogradskej ul.		M-P nevysporiadané
1	Vybud. chodníka ul. Tomášikova 30-42 k Centrumu		
1	Prepojovací chodník ul. Poschlova-Tehelná		M-P nevysporiadané
1	Predlž. chodníka zo Sídl. III ku Kauflandu (det. ihrisku)		
1	Chodník pri obchode (potraviny na koneč. zast. Sídl. III)		
1	Chodník ul. Volgogradská 28-38 (k zadným vchodom)		
1	Chodník ul. Prostějovská 101 ku zastávke MHD (č.2)		
1	Chodník Mukačevská 3-7, 3-5, 5-9		

2	Otočka MHD Cemjata		potrebné zadefinovať územie
2	Výstavba komunikácie Levočská 141 - 145A		M-P nevysporiadané
2	Rekonštrukcia ul. M. Čulena + chodník		
2	Rekonštrukcia ul. Pod Kamennou baňou		ÚPN
2	Rekonštrukcia ul. Zimný potok		ÚPN, M-P nevysporiadané
2	Rekonštrukcia ul. Bulharská		ÚPN
2	Rekonštrukcia ul. Jabložňová č. 13-17 (odbočka)		
2	Rekonštrukcia ul. Gorkého (zníž.nivelety cesty a odvodnenie)		
2	Obratisko MHD na ul. Terchovskej	61600,- €	Schválené vypracovanie PD - 2011
2	Rekonštrukcia ul. Terchovská		ÚPN, M-P nevysporiadané
2	Rekonštrukcia ul. Ku kyslej vode		ÚPN, M-P nevysporiadané
2	Rekonštrukcia ul. Súľovská		ÚPN, M-P nevysporiadané



Mesto Prešov

**Návrh plánu rekonštrukcií a výstavby miestnych komunikácií a križovatiek na území mesta Prešov v zmysle prijatého PHSR**

Vydanie: 1

Strana  
7 / 10

2	Rekonštrukcia ul. Horárska	ÚPN
2	Rekonštrukcia ul. Dúhová	ÚPN
2	Rekonštrukcia ul. Slávičia	ÚPN
2	Rekonštr. kom. na Vydumanci - ul. Malkovská	ÚPN, M-P nevysporiadané
2	Rekonštr. kom. na Vydumanci - ul. Zajačia	ÚPN, M-P nevysporiadané
2	Rekonštr. kom. na Vydumanci - ul. Skromná	ÚPN, M-P nevysporiadané
2	Rekonštr. kom. Vydumanec - juh	ÚPN
2	Rekonštr. kom. Vydumanec - sever	ÚPN
2	Obratisko ul. Malkovská	M-P nevysporiadané
2	Výst. komunik. a VO k domom ul. Pod Wilec hôrkou	ÚPN
2	Komunikácia ul. Líščia	M-P nevysporiadané
2	Rekonštr. kom. Cemjata - ul. Jelenia	ÚPN
2	Rekonštr. kom. Cemjata – ul. Srnčia	ÚPN
2	Rekonštr. kom. Cemjata – ul. Medvedia	ÚPN
2	Stav. úpravy ul. Čerešňová 33-39	
2	Rek. komunikácie a opor. múr Čerešňová (pred p.7464/0)	
2	Rekonštr. komunikácií v lokalite Za Kalváriou	
2	Rozšír. zastáv. MHD (záhr. osada) ul. Za Kalváriou	
2	Prestavba zast. MHD Horárska (posun mimo križovatky)	
2	Stav. úpravy nástup. plôch zastávok verej. dopravy „Levočská“	ÚPN
2	Obnova Botanickej ul.	M-P nevysporiadané
2	Komunikácia k motokros. areálu - Vydumanec	ÚPN, potrebné zadefinovať územie
2	Rozšírenie ul. Jána Pavla II – II.mestský okruh	ÚPN
2	Chodník Októbrová ul.	
2	Cyklochodník MSS - Willec Hôrka	ÚPN, potrebné zadefinovať územie
2	Cyklochodník Levočská - Vydumanec	ÚPN, potrebné zadefinovať územie
2	Cyklotrasy Borkút – Kvašná voda - Cemjata	ÚPN, potrebné zadefinovať územie
2	Spevnené turist.chodníky Borkút – Kvašná voda - Cemjata	ÚPN, potrebné zadefinovať územie
2	Chodník ul. 19.januára	
2	Pešie chodníky - Vydumanec	ÚPN, potrebné zadefinovať územie
2	Pešie chodníky - Cemjata	ÚPN, potrebné zadefinovať územie
2	Výst. chodníka pri ceste I/18 Levočská ul. (od Automontu)	
3	Vybudovanie komun. ul. Borovicová-N.Šebastová	
3	Rekonštrukcia Slanskej ul.	ÚPN
3	Úpr. námestia N. Šebastová - ul. Slanská pred kostolom	
3	Rekonštrukcia ul. Družstevná pri areáli TESCO	ÚPN
3	Výstavba komunikácie ul. Na Tablách - II. etapa	ÚPN, M-P nevysporiadané
3	Výstavba ul. Ku Surdoku, Kúty	ÚPN
3	Rekonštrukcia ul. Pažica - N. Šebastová - II. etapa	ÚPN, M-P nevysporiadané
3	Komunikácia ul. Strojnícka	M-P nevysporiadané
3	Výstavba ul. Dúbravskej	ÚPN, M-P nevysporiadané, Priorita VMČ
3	Rekonštrukcia ul. Poľnej - N. Šebastová	ÚPN
3	MK Poľná - Ľubotice	ÚPN, M-P nevysporiadané
3	MK Herlianska - Ľubotice	ÚPN
3	Rekonštr. ul. Šidlovska + chodník	
3	Rekonštr. a odvodnenie ul. Limbová - N. Šebastová	
3	Výst. odbočky z Jahodovej ul.	
3	Rekonštrukcia ul. Včelárska	
3	Obnova komunikácie ul. Kotrádova	
3	Cestné prepojenie Šidlovec - Surdok	ÚPN, potrebné zadefinovať územie
3	Cestné prepojenie Šidlovec - Kúty	ÚPN, potrebné zadefinovať územie
3	Komunikácia C2 Šidlovec – Šibeňa hora	ÚPN, potrebné zadefinovať územie
3	Prepoj. kom. Janouškova – Čapajevova	ÚPN



Mesto Prešov

## Návrh plánu rekonštrukcií a výstavby miestnych komunikácií a križovatiek na území mesta Prešov v zmysle prijatého PHSR

Vydanie: 1

Strana  
8 / 10

3	MK Širpo - západ		ÚPN, potrebné zadefinovať územie
3	Chodník Fintická ul. (za traťou po koniec katastra)		Priorita VMČ, M-P nevysporiadané
3	Vybud. bezbar. chodníka pozdĺž schodov Veselá ul.		
3	Chodník Jazdecká		M-P nevysporiadané
3	Chodník ul. Lesná		Priorita VMČ
3	Chodník ul. Západná		
3	Chodník a schody ul. Komenského 22-24		
3	Cykl.cestička Duklianska – Surdok (západ.breh Sekčova)		ÚPN
3	Cykl. cestička Surdok - Fintice		ÚPN, potrebné zadefinovať územie
3	Cykl. cestička N.Šebastová – V.Šebastová		ÚPN, potrebné zadefinovať územie
3	Pešie chodníky Fintická ul.		ÚPN

4	Obnova Floriánova ul. - II. etapa	24 000,- €	Nedokončená stavba - realizácia bola pozastavená kvôli výstavbe ul. Okružnej
4	Obnova Hviezdoslavova ul. 8-22		ÚPN, M-P nevysporiadané
4	Rekonštr. Štefánikovej ul.		ÚPN
4	Obnova Jarková ul.		ÚPN, štúdia
4	Križovatka Hviezdoslavova - Štefánikova ul.	1 166 200,- €	PD vypracovaná v r. 2008
4	Rozšírenie Škultétyho – II. mest. okruh		ÚPN
4	Rekonštr. križovatky Nám. legionárov		ÚPN
4	Obnova cestného mosta - Škultétyho ul.		ÚPN
4	Rekonštrukcia Špitálska ul.		ÚPN
4	Obnova Baštová ul.		ÚPN, štúdia
4	Rekonštr. Šarišskej ul.		ÚPN
4	Obnova Slovenskej ul.		ÚPN, štúdia
4	Rekonštr. ul. Metodovej II.etapa		ÚPN
4	Rekonštr. ul. Kováčskej - II.etapa		ÚPN, štúdia
4	Rekonštr. ul. Hurbanistov		ÚPN, štúdia
4	Rekonštr. ul. Konštantínovej		ÚPN
4	Rekonštr. ul. Hlavná (Svätoplukova – Savoy)		ÚPN
4	Obnova ul. Suchomlynská		ÚPN
4	Obnova ul. Weberova		ÚPN, štúdia
4	Rekonštr. ul. Okružnej - sever		ÚPN
4	Obnova miest. komunikácií na Táborisku (úpr. nivelety a odvodnenie z dôvodu riešenia ochrany zelených pásov)		
4	Rekonštrukcia ul. Budovateľská		
4	Rekonštrukcia ul. Jilemnického		M-P nevysporiadané
4	Rekonštrukcia ul. Radlinského		
4	Rekonštrukcia ul. Pod Táborom		
4	Rekonštrukcia ul. Východná		
4	Obnova cesty ku garážam T. Ševčenka 35		
4	MK Škára II.etapa (Ku Škäre-Rusínska)		ÚPN, M-P nevysporiadané
4	Cyklochodník Kúpeľná		ÚPN, štúdia
4	Cyklocestička Solivarská–Duklianska (západ. breh Sekčova)		ÚPN
4	Cyklocestička a chodník Dilongova – arm.gen.Svobodu		ÚPN
4	Chodník ul. Partizánska - J. Borodáča		
4	Chodník od Lesíka delostrelcov k nemocnici		
4	Trolejbus. trať Solivarská/Východná - Košická		ÚPN
4	Rekonštr. komunikácie Pavlovičovo nám.		ÚPN
4	Terminál IDS Šafárikova ul.		ÚPN

5	Obnova Urxova ul., Pod Hrádkom + chodník a parkovisko		ÚPN, Priorita VMČ
5	Rek.komunikácií v Pamiat.zóne Soľná baňa		ÚPN
5	Zberná kom. Košická-Jesenná -Dlhá		ÚPN



Mesto Prešov

## Návrh plánu rekonštrukcií a výstavby miestnych komunikácií a križovatiek na území mesta Prešov v zmysle prijatého PHSR

Vydanie: 1

Strana  
9 / 10

5	Príst.kom. k obytnému súboru Stavenec	spolu s developerami	ÚPN
5	MK Lominová		ÚPN
5	Rek.križovatky Švábska-Jiráskova-Suvorovova		ÚPN
5	Vybudovanie prístup. komunikácie na ul. Jiráskovu		
5	Rekonštrukcia ul. Jiráskovej		Priorita VMČ
5	Rozšírenie príjazdovej komunikácie Švábska ul. od č. 33		Priorita VMČ
5	Rekonštr. komunikácie Švábska ul. od č. 24-38		Priorita VMČ
5	Rekonštrukcia ul. Zlatobanská		Petícia 1-2010 zo dňa 2.3.2010
5	Rekonštr. cesty a chodníka ul. Lidická		
5	Výst. prístupovej cesty k firme Spinea		M-P nevysporiadané
5	Komunikácia Pod Debrami		
5	Rekonštrukcia ul. Lesníckej		
5	Rekonštr. ul. Janáčkovej - II. etapa		
5	Prepojenie ul. Janáčkovej a Švábskej		Priorita VMČ, M-P nevysporiadané
5	Preložka otočky trolejbusov Pod Hrádkom po ul. Zlatobanskej		ÚPN
5	Trolejbus.trať Švábska - Delňa		ÚPN
5	Rekonštr. ul. Šípková		
5	Úprava komun. ul. Kysucká		
5	Úprava komun. ul. Kutuzovova		
5	Úprava komun. ul. Smetanova + chodník		Priorita VMČ
5	Úprava komun. ul. Ondavská		
5	Úprava komun. ul. Suvorovova + chodník		ÚPN, Priorita VMČ
5	Úprava komun. ul. Šípková		
5	Úprava komun. ul. Gapľová		Priorita VMČ
5	Kruhový objazd - Švábska-Solivarská-arm.gen.Svobodu		ÚPN, Priorita VMČ
5	Okružná križovatka Zlatobanská-Dlhá		ÚPN
5	Obn. komunikácie + odvodnenie ul.Pri hati 11		
5	Rozšírenie komunikácie ul. Čipkárska		Priorita VMČ
5	Dobudovanie komunikácie ul. Pekná, Kamencová		
5	Vybud. komun. z ul. Jesennej na IBV Tichá dolina	spolu s developerami	Priorita VMČ
5	Cyklochodník Šváby (cyklocestička Švábska)		ÚPN
5	Cyklocestička a chodník s VO Solivarská ul.		Schválené vyprac. PD (DUR) - 2011
5	Obnova chodníka ul.Solivarská - II. etapa		
5	Cykloželeznička Sigord		ÚPN
5	Cyklocestička Royova - Zlatobanská		ÚPN
5	Cyklocestička Košická – Solivarská (západ.breh Sekčova)		ÚPN
5	Cyklocestička Jiráskova - Košická		ÚPN
5	Cyklocestička jesenná ul.		ÚPN
5	Cyklocestička Delňa		ÚPN
5	Chodník ul. Kutuzovova (oproti FC OZEX)		
5	Premostenie Soľného potoka pri Varni František		Schválené vypracovanie PD - 2011
5	Chodník ul. Soľnobanská (od cintorína po mostík)		
5	Pešie chodníky Solivarská		ÚPN
5	Pešie chodníky Soľnobanská		ÚPN
5	Pešie chodníky Zlatobanská		ÚPN
5	Pešie chodníky Šváby – Soľná baňa – Ruská n. Ves		ÚPN
5	Pešie chodníky Pod Hrádkom		ÚPN
6	Rozšírenie komunikácie Justičná - Federátov	51 750,- €	PD vypracovaná v r. 2009
6	Výstav. MK medzi Sekčovskou a Višňovou ul.		
6	Rekonštrukcia ul. Sekčovskej		
6	Bezb. prístup k ul. Bernolákova, Dubová, Smreková		Uznesenie č. 267/2008 zo dňa 25.9.08

6	Prepoj. chodník Sekcovská ul. - Sotesovej		
6-7	Peší chodník arm.gen. Svobodu (západná strana)		ÚPN
6	Cyklistická cestička Višňová - Teriakovská		ÚPN
7	CSS - Arm. gen. Svobodu - Vihorlatská ul.		
7	Obratisko MHD Sibírska ul.	803 725,- €	ÚPN, PD vypracovaná v r. 2006
7	Rekonštrukcia Sibírskej ul.		ÚPN
7	Prepoj. ihriska a komunikácie ul. Karpatská 8-10		
7	Rozšírenie cesty Exnárova ul.		
7	Prepojenie štrkového parkoviska k Sibírskej ul.		
7	Výst. komunikácie ul. Sokolia (IBV Kruh-Šalgovík)	spolu s developermi	M-P nevysporiadané
7	Cestné prepojenie Sibírska – Pod Šalgovíkom		ÚPN
7	Rekonštr. križovatky Arm.gen. Svobodu-Pod Táborom- Jurkovičova		ÚPN, štúdia
7	Rekonštr. križovatky Arm.gen Svobodu - Exnárova		ÚPN
7	Rekonštr. odbočky ul. Pod Táborom 37		
7	Výstavba chodníka MHD Karpatská - juž. vchod OC MAX		M-P nevysporiadané
7	Výstavba chodníka MHD Jurkovičova – ul. Pod Táborom		M-P nevysporiadané
7	Prepojovací chodník k zad..vchodu OC MAX		
7	Chodník Teriakovská		M-P nevysporiadané
7	Dostavba, rekoštr. chodníka ul. Pod Táborom		ÚPN
7	Dobudovanie chodníka Vihorlatská 1 a 16		
7	Prepoj. chodník ul. Pod Táborom - Rusínska		M-P nevysporiadané