



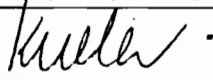
Mesto Prešov


Mestské zastupiteľstvo v PrešovePočet strán
celkom:

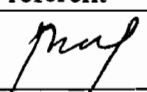


14

M a t e r i á l**na XVIII. riadne zasadnutie****Mestského zastupiteľstva v Prešove****dňa: 25.4.2012****7****Bod návrhu programu zasadnutia - poradové číslo:****Návrh plánu rekonštrukcií a výstavby miestnych komunikácií
a križovatiek na území mesta Prešov v zmysle prijatého
platného PHSR****Obsah materiálu:**

1. obal
2. návrh na uznesenie Mestského zastupiteľstva v Prešove
3. uznesenie Mestskej rady v Prešove zo dňa 11.4.2012
4. uznesenie Komisie MsZ v Prešove pre ÚP, výstavbu, dopravu a ŽP zo dňa 3.4.2012
5. uznesenie Komisie MsZ v Prešove pre ÚP, výstavbu, dopravu a ŽP zo dňa 13.3.2012
6. dôvodová správa
7. vlastný materiál

| Predkladateľ | |
|---|------------------|
| Meno a priezvisko: Mgr. Katarína Kireta | |
| Funkcia/pracovné zaradenie: riaditeľka sekcie strategického rozvoja | |
| Podpis:  | Dátum: 18.4.2012 |
| Podnet: na základe uznesenia MsZ č. 155/2012 zo dňa 25.1.2012 | |

| Gestor: oddelenie investičnej výstavby | |
|---|------------------|
| Vedúci gestora | |
| Meno a priezvisko: Ing. Andrea Burdová | |
| Funkcia/pracovné zaradenie: vedúca oddelenia investičnej výstavby | |
| Podpis:  | Dátum: 18.4.2012 |

| Vypracoval | Posúdil | Schválilo |
|---|---|--|
| Meno a priezvisko: Ing. Andrea Burdová Ing. Milena Kollarčíková | Meno a priezvisko: Ing. Branko Benko, MBA | Mestské zastupiteľstvo v Prešove uznesením číslo |
| Funkcia/pracovné zaradenie: vedúca odd. investičnej výstavby odborný referent | Funkcia/pracovné zaradenie: prednosta Mestského úradu v Prešove | |
| Podpis:   | Podpis:  | |
| Dátum: 18.4.2012 | Dátum: 18.4.2012 | Dátum: 25.4.2012 |



Mesto Prešov

**Návrh plánu rekonštrukcií a výstavby miestnych komunikácií a križovatiek na území mesta Prešov
v zmysle prijatého PHSR**

Vydanie: 1

Návrh na

U Z N E S E N I E

**z XVIII. riadneho zasadnutia
Mestského zastupiteľstva v Prešove**

dňa: 25.4.2012

číslo:/2012

k návrhu plánu rekonštrukcií a výstavby miestnych komunikácií a križovatiek na území mesta Prešov v zmysle prijatého PHSR

Mestské zastupiteľstvo v Prešove

s c h v a ľ u j e

- a) plán rekonštrukcií a výstavby miestnych komunikácií a križovatiek na území mesta Prešov v zmysle prijatého PHSR podľa tabuľky č. 1 s viazanosťou finančných prostriedkov na všetkých položkách,
- b) uvoľňovanie viazanosti na položkách v tabuľke č. 1 postupne prostredníctvom rozpočtových opatrení.



U Z N E S E N I E

zo 4. riadneho rokovania
Mestskej rady v Prešove

dňa: 11.4.2012

číslo: 33/2012

k návrhu plánu rekonštrukcií a výstavby miestnych komunikácií a križovatiek na území mesta Prešov v zmysle prijatého platného PHSR

Mestská rada v Prešove

berie na vedomie

návrh plánu rekonštrukcií a výstavby miestnych komunikácií a križovatiek na území mesta Prešov v zmysle prijatého platného PHSR s týmito pripomienkami:

- zo „STAVIEB CELOMESTSKÉHO VÝZNAMU – projektová dokumentácia“ z tabuľky č. 1 vypustiť stavbu „Rekonštrukcia križovatky Arm. gen. Svobodu – Pod Táborom – Jurkovičova + chodník k poliklinike“ a zaradiť stavbu „Cestné prepojenie Sibírska – Pod Šalgovíkom s vybudovaním obrátiska MHD Sibírska ulica“.

o d p o r ú č a

Mestskému zastupiteľstvu v Prešove

schváliť

- a) plán rekonštrukcií a výstavby miestnych komunikácií a križovatiek na území mesta Prešov v zmysle prijatého PHSR podľa tabuľky č. 1 s viazanosťou finančných prostriedkov na všetkých položkách;
- b) uvoľňovanie viazanosti na položkách v tabuľke č. 1 postupne prostredníctvom rozpočtových opatrení.

JUDr. Pavel Hagyar
primátor mesta Prešov

18 APR 2012

Dostanú:
podľa rozdeľovníka

Za správnosť:
Iveta Fecková

Tabuľka č. 1

**NÁVRH PLÁNU REKONŠTRUKCIÍ A VÝSTAVBY MIESTNYCH KOMUNIKÁCIÍ
A KRIŽOVATIEK NA ÚZEMÍ MESTA PREŠOV na roky 2012 - 2014**

| Názov | VMČ | Suma | Poznámka |
|---|-----|----------------------|---|
| STAVBY CELOMESTSKÉHO VÝZNAMU - projektová dokumentácia | | | |
| PD – Cestné prepojenie ul. Sibírska – Pod Šalgovikom | 7 | | Technická štúdiá bude vypracovaná na základe schválených finančných prostriedkov vo výške 4 000,- € na rok 2012 na kapitole SSÚ a U. Na základe štúdie budú stanovené potrebné finančné prostriedky na vypracovanie DUR sekciou strategického rozvoja.. |
| PD - Obratisko MHD Sibírska ul. - DSP | 7 | 15 000,- € | Podmienené doriešením m-p vysporiadania |
| PD – Prístupová komunikácia a parkovisko na ul. Urxovej + súvisiace vyvolané investície | 5 | 21 500,- € | Objekty a vyvolané investície v zmysle územ. rozhodnutia stavby „Mestský cintorín Prešov – Šváby“ (SO 03.4. SO.V.02. SO.V.03) |
| PD - Úprava Suvorovovej ul. | 5 | 4 000,- € | Vyvolaná investícia v zmysle územ. rozhodnutia stavby „Mestský cintorín Prešov – Šváby“ (SO.V.05) |
| PD - Úprava ul. Pod Hrádkom a parkovisko + súvisiace vyvolané investície | 5 | 36 000,- € | Objekty a vyvolané investície v zmysle územ. rozhodnutia stavby „Mestský cintorín Prešov – Šváby“ (SO 03.1. SO 05. SO 18. SO.V.06) |
| PD – Rekonštrukcia Jarková ul. | 4 | 6 000,- € | |
| Spolu: | | 82 500,- € | |
| STAVBY CELOMESTSKÉHO VÝZNAMU - stavebné práce | | | |
| Križovatka Hviezdoslavova - Štefánikova ul. | 4 | 1 166 200,- € | Potrebné ukončenie m-p vysporiadania |
| Spolu: | | 1 166 200,- € | |
| OSTATNÉ STAVBY - projektová dokumentácia | | | |
| PD – Vybudovanie chodníka pred VUKOVom na Volgogradskej ul. (DUR) | 1 | 2 000,- € | Ďalšie stupne PD (DSP) a realizácia stavby po m-p vysporiadaní |
| PD – Rekonštrukcia Terchovskej ul. (DUR) | 2 | 15 000,- € | Ďalšie stupne PD (DSP) a realizácia stavby po m-p vysporiadaní |
| PD – Rekonštrukcia ul. Ku Kyslej vode (DUR) | 2 | 15 000,- € | Ďalšie stupne PD (DSP) a realizácia stavby po m-p vysporiadaní |
| PD – Rekonštrukcia Dúbravská ul. (DUR) | 3 | 15 000,- € | Ďalšie stupne PD (DSP) a realizácia stavby po m-p vysporiadaní |
| PD–Rekonštrukcia chodníka Fintická ul.(DUR) | 3 | 8 000,- € | Ďalšie stupne PD (DSP) a realizácia stavby po m-p vysporiadaní |
| PD – Rekonštrukcia Smetanova ul. | 5 | 3 000,- € | |
| PD – Rekonštrukcia Švábska ul. od č.33 | 5 | 3 000,- € | |
| PD - Bezbariérový prístup k ul. Bernolákova, Dubová, Smreková | 6 | 3 000,- € | Uznesenie č. 267/2008 zo dňa 25.9.08 |
| PD – Rekonštr. križovatky Arm.gen.Svobodu-Exnárova | 7 | 20 000,- € | Nie je potvrdené zápisom zo zasadnutia VMČ č. 7. |
| Spolu: | | 84 000,- € | |
| OSTATNÉ STAVBY - stavebné práce | | | |
| Obnova cesty pri garážach Prostějovská ul. | 1 | 214 650,- € | |
| Obratisko MHD na ul. Terchovskej | 2 | 61 600,- € | Zároveň riešiť m-p vysporiadanie |
| Rozšírenie komunikácie Justičná - Federátov | 6 | 51 750,- € | |
| Spolu: | | 328 000,- € | |
| Spolu celkom: | | 1 660 700,- € | 166 500,- € - PD 1 494 200,- € - stav. práce |



Mesto Prešov

**Komisia Mestského zastupiteľstva v Prešove
pre územný plán, výstavbu, dopravu a životné
prostredie**

U Z N E S E N I E

**z 5. riadneho zasadnutia
Komisie Mestského zastupiteľstva v Prešove
pre územný plán, výstavbu, dopravu a životné prostredie**

dňa: 03.04.2012

číslo: 24/2012

Komisia Mestského zastupiteľstva v Prešove
pre územný plán, výstavbu, dopravu a životné prostredie
po prerokovaní

**k návrhu plánu rekonštrukcií a výstavby miestnych komunikácií a križovatiek na území
mesta Prešov**

prijíma uznesenie, ktorým k uvedenej veci zaujíma toto

STANOVISKO

dňa: 03.04.2012

číslo: 11/2012

**Komisia Mestského zastupiteľstva v Prešove
pre územný plán, výstavbu, dopravu a životné prostredie**

berie na vedomie

~~návrh plánu rekonštrukcií a výstavby miestnych komunikácií a križovatiek na území mesta
Prešov~~

**odporúča Mestskému zastupiteľstvu v Prešove
schváliť**

plán rekonštrukcií a výstavby miestnych komunikácií a križovatiek na území mesta Prešov na
roky 2012 - 2014 podľa tabuľky č. 1 ako zásobník pre nasledujúce obdobia podľa vývoja príjmov
mestského rozpočtu

Ing. Marián Harčarik
sekretár komisie

Ing. arch. Viktor Tkačik
predseda komisie

Ing. Richard Drutarovský
overovateľ zápisnice



Mesto Prešov

**Komisia Mestského zastupiteľstva v Prešove
pre územný plán, výstavbu, dopravu a životné
prostredie**

U Z N E S E N I E

**zo 4. riadneho zasadnutia
Komisie Mestského zastupiteľstva v Prešove
pre územný plán, výstavbu, dopravu a životné prostredie**

dňa: 13.3.2012

číslo: 17/2012

k návrhu plánu rekonštrukcií a výstavby MK a križovatiek na území mesta Prešov

**Komisia Mestského zastupiteľstva v Prešove
pre územný plán, výstavbu, dopravu a životné prostredie**

žiada

dopracovať materiál podľa pripomienok komisie, doplniť zoznam priorit investičných akcií celomestského významu a materiál predložiť na zasadnutie komisie v mesiaci apríl 2012


Ing. Marián Harčarík
sekretár komisie

Ing. arch. Viktor Tkačík
predseda komisie


Ing. Ľudovít Malaga
overovateľ zápisnice

Strana 1/1



Mesto Prešov

**Návrh plánu rekonštrukcií a výstavby miestnych komunikácií a križovatiek na území mesta Prešov
v zmysle prijatého PHSR**

Vydanie: 1

Dôvodová správa

Materiál sa predkladá na základe uznesenia MsZ č. 155/2012 zo dňa 25.1.2012, kde v bode b) Mestské zastupiteľstvo v Prešove požiadalo vypracovať tento materiál sekciou strategického rozvoja MsÚ v Prešove v zmysle prijatého platného PHSR v termíne apríl 2012.

Materiál bol predložený na rokovanie Komisie MsZ v Prešove pre územný plán, výstavbu, dopravu a životné prostredie dňa 13.3.2012. Komisia k nemu prijala uznesenie č. 17/2012, v ktorom požiadala dopracovať materiál podľa pripomienok komisie a materiál predložiť na zasadnutie komisie v mesiaci apríl 2012.

Následne bol materiál predložený dňa 2.4.2012 na prerokovanie komisii MsZ v Prešove finančnej, plánovacej a mestských organizácií, ktorá k materiálu neprijala žiadne uznesenie. Dňa 3.4.2012 bol materiál predložený Komisii MsZ v Prešove pre územný plán, výstavbu, dopravu a ŽP a dňa 11.4.2012 na rokovanie Mestskej rady v Prešove.



Mesto Prešov

Návrh plánu rekonštrukcií a výstavby miestnych komunikácií a križovatiek na území mesta Prešov v zmysle prijatého PHSR

Vydanie: 1

Strana
1 / 9

Výtlačok:

V Programe hospodárskeho a sociálneho rozvoja mesta Prešov 2008 – 2013 (ďalej len „PHSR“) je pod **Špecifickým cieľom A.1 INFRAŠTRUKTÚRA** (Udržiavať a rozvíjať technickú infraštruktúru v meste tak, aby boli zabezpečené nevyhnutné predpoklady rozvoja miestnych podnikov.) zadaný bod:

A.1.3 Rekonštrukcie komunikácií a križovatiek

Mesto vypracuje a predloží na schválenie Mestskému zastupiteľstvu dlhodobý plán rekonštrukcií mestských komunikácií a križovatiek, podľa ktorého bude každoročne postupovať.

Súčasťou dokumentu PHSR je „Profil mesta Prešov“, ktorý je stručnou analýzou zásadných socio-ekonomických dát, vypracovaných v rámci analytickej etapy tvorby PHSR mesta. Profil mesta pozostáva najmä z tzv. „tvrdých“ štatistických dát, t.j. merateľných údajov a objektívne zistiteľných faktov z obdobia pred rokom 2008. V bode 4.5. Hospodárenie mesta (str. 27 „Profilu mesta Prešov“) je uvedené:

„Výhľad ratingu bol stabilný a založený na očakávaní, že systém financovania samospráv, ktorý je výsledkom reformného procesu z rokov 2002 – 2004 a následnej fiškálnej reformy, zostane minimálne v strednodobom horizonte nezmenený a mesto dramaticky nezmení svoju obozretnú úverovú politiku.“

Je všeobecne známe aké dopady mal vývoj ekonomiky po roku 2008. V rámci mesta Prešov sa to prejavilo napríklad neschválením finančných prostriedkov na navrhovanú investičnú akciu „Súvislé opravy komunikácií“, ako aj na ďalšie navrhované komunikácie.

Pokles finančných prostriedkov je evidentný z prehľadu výšky preinvestovaných prostriedkov na stavebné práce na komunikáciách v rokoch 2008 – 2011:

v roku 2008: 54 459 tis. Sk (1 807 700,- €)

Rekonštrukcia ul. Pod Šalgovíkom,
Úprava zast. ník ul. Sabinovská,
CSS križovatka Obrancov mieru,
Chodník+nika ul. Sol'nobanská,
Otočka ul. Za Kalváriou
Rekonštrukcia ul. Metodova – Svätoplukova
Komunikácia ul. gen. Ambruša – N. Šebastová
Chodník ul. Herlianska
Chodník ul. Bernolákova – Šoltésovej
VO cyklistický chodník pri Toryse
Verejná miestna komunikácia Škára
Rekonštrukcia medzigarážového priestoru ul. Bajkalská
Úprava povrchu chodníka ul. Prostějovská – M.Nešpora 69-71
Úprava komunikácie ul. Na vyhládke
Obnova chodníka ul. Solivarská

v roku 2009: 4 760 847,- €

Vnútrotný mestský okruh – Okružná ul.
CSS ul. Sabinovská – Bajkalská
Chodník ul. Herlianska
Prístupová komunikácia PZ-Družstevná (ul. Na Tablách)
Rekonštrukcia ul. Metodova – Svätoplukova
Prekládka dopravného portálu Masarykova ul.
Verejná miestna komunikácia Škára
Obnova ul. Tokajicka – Vaľkovská
Obnova chodníka ul. Kozmonautov po ZŠ Máj. námestie
Úprava zast. ník ul. Sabinovská,
Úprava povrchu chodníka ul. Prostějovská – M.Nešpora 69-71
Obnova chodníka ul. Solivarská
Obnova chodníka ul. Tomášikova (okolo atl.dráhy)

v roku 2010: 2 693 472,- €

Vnútrotný mestský okruh – Okružná ul.
Prístupová komunikácia PZ-Družstevná (ul. Na Tablách)
CSS ul. Sabinovská – Bajkalská

v roku 2011: 239 633,- €

Obnova ul. Tokajicka – Vaľkovská
Obnova chodníka ul. Kozmonautov po ZŠ Máj. námestie
Obnova chodníka ul. Solivarská – II. etapa
Schody Wolkerova

**Vysvetlenie základných pojmov**

Z pohľadu zákona o dani z príjmov č. 595/2003 Z. z. v znení neskorších predpisov je nevyhnutné dôsledne rozlišovať pojmy oprava (údržba) a technické zhodnotenie (rekonštrukcia, modernizácia). Náklady na opravu idú v plnej výške do daňových výdavkov. Náklady na technické zhodnotenie a obstaranie nehnuteľnosti (v našom prípade výstavba novej komunikácie) sa do daňových výdavkov dostanú postupne prostredníctvom odpisov.

Rekonštrukciou sa na účely tohto zákona rozumejú také zásahy do hmotného majetku, ktoré majú za následok zmenu jeho účelu použitia, kvalitatívnu zmenu jeho výkonnosti alebo technických parametrov. Za zmenu technických parametrov nemožno považovať zmenu použitého materiálu pri dodržaní jeho porovnateľných vlastností.

Modernizáciou sa na účely tohto zákona rozumie rozšírenie vybavenosti alebo použiteľnosti hmotného majetku a nehmotného majetku o také súčasti, ktoré pôvodný majetok neobsahoval, pričom tvoria neoddeliteľnú súčasť majetku.

Investícia – suma kapitálových výdavkov, ktorých premena na budúce peňažné príjmy má dlhší časový horizont (viac ako jeden rok).

Rozdiel medzi technickým zhodnotením, t.j. rekonštrukciou, modernizáciou (investičné prostriedky) a opravou (neinvestičné prostriedky) spočíva v tom, že technické zhodnotenie predstavuje zásadnú zmenu technických parametrov majetku, jeho účelu a použitia, rozšírenie príslušenstva.

Opravou sa majetok uvedie do pôvodného stavu, v akom sa nachádzal v čase jeho obstarania, odstraňuje sa čiastočné fyzické opotrebovanie, zamedzuje sa vzniku poškodenia, zabezpečuje sa plynulosť a bezpečnosť používania majetku, a to i napriek zabudovaniu kvalitatívne nových prvkov, ktoré však neovplyvňujú výkonnosť a spôsob využitia majetku.

Údržba je súbor činností, ktorými sa spomaľuje fyzické opotrebovanie, predchádza sa jeho následkom a odstraňujú sa drobnejšie závady.

Rekonštrukcie, modernizácie a výstavba nových objektov sa nemôžu vykonávať bez stavebného povolenia alebo ohlásenia stavebnému úradu. V našich podmienkach je v oboch prípadoch (stavebné povolenie, ohlásenie drobnej stavby) potrebné vypracovať projektovú dokumentáciu, ktorá je zároveň podkladom pre proces verejného obstarávania na zhotoviteľa stavebných prác.

**Tabuľka č. 1**

NÁVRH PLÁNU REKONŠTRUKCIÍ A VÝSTAVBY MIESTNYCH KOMUNIKÁCIÍ A KRIŽOVATIEK NA ÚZEMÍ MESTA PREŠOV na roky 2012 - 2014

| Názov | VMČ | Suma | Poznámka |
|---|-----|----------------------|--|
| STAVBY CELOMESTSKÉHO VÝZNAMU - projektová dokumentácia | | | |
| PD – Cestné prepojenie ul. Sibírska – Pod Šalgovíkom | 7 | | Technická štúdia bude vypracovaná na základe schválených finančných prostriedkov vo výške 4 000,- € na rok 2012 na kapitole SSÚ a U. Na základe štúdie budú stanovené potrebné finančné prostriedky na vypracovanie DUR sekciou strategického rozvoja.. |
| PD - Obratisko MHD Sibírska ul. - DSP | 7 | 15 000,- € | Podmienené doriešením m-p vysporiadania |
| PD – Prístupová komunikácia a parkovisko na ul. Urxovej + súvisiace vyvolané investície | 5 | 21 500,- € | Objekty a vyvolané investície v zmysle územ. rozhodnutia stavby „Mestský cintorín Prešov – Šváby“ (SO.03.4. SO.V.02. SO.V.03) |
| PD - Úprava Suvorovovej ul. | 5 | 4 000,- € | Vyvolaná investícia v zmysle územ. rozhodnutia stavby „Mestský cintorín Prešov – Šváby“ (SO.V.05) |
| PD - Úprava ul. Pod Hrádkom a parkovisko + súvisiace vyvolané investície | 5 | 36 000,- € | Objekty a vyvolané investície v zmysle územ. rozhodnutia stavby „Mestský cintorín Prešov – Šváby“ (SO.03.1. SO.05. SO.18. SO.V.06) |
| PD – Rekonštrukcia Jarkova ul. | 4 | 6 000,- € | |
| Spolu: | | 82 500,- € | |
| STAVBY CELOMESTSKÉHO VÝZNAMU - stavebné práce | | | |
| Križovatka Hviezdoslavova - Štefánikova ul. | 4 | 1 166 200,- € | Potrebné ukončenie m-p vysporiadania |
| Spolu: | | 1 166 200,- € | |
| OSTATNÉ STAVBY - projektová dokumentácia | | | |
| PD – Vybudovanie chodníka pred VUKOVom na Volgogradskej ul. (DUR) | 1 | 2 000,- € | Ďalšie stupne PD (DSP) a realizácia stavby po m-p vysporiadaní |
| PD – Rekonštrukcia Terchovskej ul. (DUR) | 2 | 15 000,- € | Ďalšie stupne PD (DSP) a realizácia stavby po m-p vysporiadaní |
| PD – Rekonštrukcia ul. Ku Kyslej vode (DUR) | 2 | 15 000,- € | Ďalšie stupne PD (DSP) a realizácia stavby po m-p vysporiadaní |
| PD – Rekonštrukcia Dúbravská ul. (DUR) | 3 | 15 000,- € | Ďalšie stupne PD (DSP) a realizácia stavby po m-p vysporiadaní |
| PD–Rekonštrukcia chodníka Fintická ul.(DUR) | 3 | 8 000,- € | Ďalšie stupne PD (DSP) a realizácia stavby po m-p vysporiadaní |
| PD – Rekonštrukcia Smetanova ul. | 5 | 3 000,- € | |
| PD – Rekonštrukcia Švábska ul. od č.33 | 5 | 3 000,- € | |
| PD - Bezbariérový prístup k ul. Bernolákova, Dubová, Smreková | 6 | 3 000,- € | Uznesenie č. 267/2008 zo dňa 25.9.08 |
| PD – Rekonštr. križovatky Arm.gen.Svobodu-Exnárova | 7 | 20 000,- € | Nie je potvrdené zápisom zo zasadnutia VMČ č. 7. |
| Spolu: | | 84 000,- € | |
| OSTATNÉ STAVBY - stavebné práce | | | |
| Obnova cesty pri garážach Prostějovská ul. | 1 | 214 650,- € | |
| Obratisko MHD na ul. Terchovskej | 2 | 61 600,- € | Zároveň riešiť m-p vysporiadanie |
| Rozšírenie komunikácie Justičná - Federátov | 6 | 51 750,- € | |
| Spolu: | | 328 000,- € | |
| Spolu celkom: | | 1 660 700,- € | 166 500,- € - PD 1 494 200,- € - stav. práce |



Finančné prostriedky v celkovej výške 1 660 700,- € navrhujeme schváliť v rozpočte mesta ako viazanú rezervu na rekonštrukciu a výstavbu komunikácií. Použitie finančných prostriedkov pri jednotlivých položkách v tabuľke č. 1 navrhujeme uvoľňovať postupne prostredníctvom rozpočtových opatrení podľa finančných možností v rozpočte mesta.

Aktualizáciu plánu rekonštrukcií a výstavby miestnych komunikácií a križovatiek na území mesta Prešov navrhujeme robiť 1x ročne so zohľadnením už zrealizovaných položiek a doplnením nových položiek podľa aktuálnych potrieb (vid' tabuľka č. 2).

DORUČENÉ PRIORITY VMČ (komunikácie) - na rok 2012:

VMČ č. 2 (uvedené v zápisoch zo zasadnutia VMČ č. 2 – požiadavky č. 256/2/11 a 28/2/12)

Obratisko Terchovská
Terchovská ul. – DUR
ul. Ku Kyslej vode – DUR
Súľovská ul. – DUR

VMČ č. 3 (uvedené v zápise zo zasadnutia VMČ č. 3 – požiadavka č. 214/3/11)

Dúbravská ul.
Fintická ul. – chodník
Lesná ul. - chodník

VMČ č. 4 (uvedené v zápise zo zasadnutia VMČ č. 4 – požiadavka č. 288/4/2011)

Slovenská ul.
Burianova ul., chodník – na základe petície občanov sa nebude realizovať
Jarkova ul.
Plzenská ul. – čiastočne zrealizovaná v rámci údržby

VMČ č. 5 (doručené e-mailom dňa 6.12.2011)

Smetanova ul. - výmena krytu vozovky v celej dĺžke ulice (v jednej časti s podkladovými vrstvami vozovky, ktoré sú nedostatočné, t.j. od Smetanovej č.1 resp. č. 3 po križovatku s ul. Lesníckou), úprava kanalizačných poklopov, čiastočná výmena a doplnenie obrubníkov + čiastočná oprava chodníka.

Švábska ul. od č. 33 – za kultúrnym strediskom PKO Šváby rozšírenie cesty a doplnenie obrubníkov, výmena krytu vozovky.

Švábska ul. č. 24 až 38 – za bytovkami realizovať asfaltový kryt vozovky, je len tam podkladový betón, značne znehodnotený.

Suvorovova ul. - rozšírenie vozovky s výkupom časti jedného pozemku podľa územného rozhodnutia - **rozširovanie** Cintorína Šváby.

ul. Pod Hrádkom, Urxova ul. - úprava a rozšírenie plochy vozovky a úpravy chodníkov s vybudovaním parkovísk podľa územného rozhodnutia - **rozširovanie** Cintorína Šváby + presun konečnej zastávky MHD z ul. Zborovskej na ul. Pod Hrádkom.

Gápl'ová ul., Čipkárska ul. – úprava a rozšírenie plochy vozovky.

Jiráskova ul. – vybudovanie nového mosta cez Sol'ný potok + riešenie križovatky Jiráskova-Švábska –Suvorovova .

Janáčkova ul. – predĺženie ulice a chodníka, prepojenie s ulicou Švábskou cca 20 m.

Jesenná ul. – vybudovanie komunikácie a chodníka z ul. Jesennej na IBV Tichá dolina a Vlčie doly, kvôli odľahčeniu a rozptylu dopravy zo Solivarskej ulice – už teraz veľmi vyťažená, predpokladaný nárast IBV v smere na Dulovú Ves a Sigord.

ul. Arm. gen. Svobodu, Solivarská ul., Švábska ul. – vybudovanie kruhového objazdu s napojením do križovatky teraz zaslepenej **ulice Lesníckej.**

**Tabuľka č. 2****ZOZNAM POŽIADAVIEK TÝKAJÚCICH SA REKONŠTRUKCIÍ A DOBUDOVANIA KRIŽOVATIEK A KOMUNIKÁCIÍ (CESTNÝCH AJ PEŠÍCH)**

V nižšie uvedenej tabuľke sú uvedené stavby podľa požiadaviek evidovaných na SSR a podľa územného plánu mesta (ÚPN). Nutnosť majetkovo-právneho usporiadania pozemkov pri stavbách je možné jednoznačne určiť až po spresnení polohy a hraníc budúcej stavby.

Náklady na jednotlivé stavby závisia od kategórie miestnej komunikácie, konfigurácie terénu, vyvolaných investícií a rozsahu iných nutných, resp. požadovaných prác v danom území (napr. majetkovoprávne usporiadanie, šírkové parametre a konštrukcia vozovky, CSS, odvodnenie, prekládka IS, verejné osvetlenie, terénne úpravy a pod.), ktoré sú zrejmé až na základe vymedzenia predmetu danej investičnej akcie.

Na základe doteraz zrealizovaných stavieb sa náklady na výstavbu komunikácií pohybujú cca od 60,- €/m² do 195,- €/m².

| V M Č | Požiadavka | Orientačné náklady stavby | Poznámka |
|-------------|--|------------------------------|----------------------------------|
| 1 | Obnova cesty pri garážach Prostějovská ul. | 214 650,- € | PD vypracovaná v r. 2010 |
| 1 | Prístup. cesta ku garážam Bajkalská ul.- III. etapa | | |
| 1 | Predĺženie a rekonštr. komunikácie ul. Tehelná | | ÚPN, štúdia, M-P nevysporiadané |
| 1 | Výst. výjazdu z bočného parkoviska M. Nešpora 77 | | |
| 1 | Rozšír. ulíc Volgogradská - Prostějovská (bus pruhy) | | ÚPN |
| 1 | MK v zónach novej výstavby - Bikoš | spolu s developermi | ÚPN |
| 1 | MK v zónach novej výstavby - Kráľova hora | | ÚPN |
| 1 | MK v zónach novej výstavby - Hrabovský jarok | | ÚPN |
| 1 | MK v zónach novej výstavby - Rúrky | | ÚPN |
| 1 | MK v zónach novej výstavby - Hnevlivá dolina | | ÚPN |
| 1 | Otočka trolejbusov V. Clementisa - Levočská | | ÚPN |
| 1 | Vybud. chodníka pred VUKOVom na Volgogradskej ul. | | M-P nevysporiadané |
| 1 | Vybud. chodníka ul. Tomášikova 30-42 k Centrumu | | |
| 1 | Prepojovací chodník ul. Poschlova-Tehelná | | M-P nevysporiadané |
| 1 | Predlž. chodníka zo Sídl. III ku Kauflandu (det. ihrisku) | | |
| 1 | Chodník pri obchode (potraviny na koneč. zast. Sídl. III) | | |
| 1 | Chodník ul. Volgogradská 28-38 (k zadným vchodom) | | |
| 1 | Chodník ul. Prostějovská 101 ku zastávke MHD (č.2) | | |
| 1 | Chodník Mukačevská 3-7, 3-5, 5-9 | | |
| 2 | Otočka MHD Cemjata | | potrebné zdefinovať územie |
| 2 | Výstavba komunikácie Levočská 141 - 145A | | M-P nevysporiadané |
| 2 | Rekonštrukcia ul. M. Čulena + chodník | | |
| 2 | Rekonštrukcia ul. Pod Kamennou baňou | | ÚPN |
| 2 | Rekonštrukcia ul. Zimný potok | | ÚPN, M-P nevysporiadané |
| 2 | Rekonštrukcia ul. Bulharská | | ÚPN |
| 2 | Rekonštrukcia ul. Jablňová č. 13-17 (odbočka) | | |
| 2 | Rekonštrukcia ul. Gorkého (zniž.nivelety cesty a odvodnenie) | | |
| 2 | Obratisko MHD na ul. Terchovskej | 61600,- € | Schválené vypracovanie PD - 2011 |
| 2 | Rekonštrukcia ul. Terchovská | | ÚPN, M-P nevysporiadané |
| 2 | Rekonštrukcia ul. Ku kyslej vode | | ÚPN, M-P nevysporiadané |
| 2 | Rekonštrukcia ul. Súľovská | | ÚPN, M-P nevysporiadané |



Mesto Prešov

Návrh plánu rekonštrukcií a výstavby miestnych komunikácií a križovatiek na území mesta Prešov v zmysle prijatého PHSR

Vydanie: 1

Strana
6 / 9

| | | |
|---|---|---------------------------------------|
| 2 | Rekonštrukcia ul. Horárska | ÚPN |
| 2 | Rekonštrukcia ul. Dúhová | ÚPN |
| 2 | Rekonštrukcia ul. Slávičia | ÚPN |
| 2 | Rekonštr. kom. na Vydumanci - ul. Malkovská | ÚPN, M-P nevysporiadané |
| 2 | Rekonštr. kom. na Vydumanci - ul. Zajačia | ÚPN, M-P nevysporiadané |
| 2 | Rekonštr. kom. na Vydumanci - ul. Skromná | ÚPN, M-P nevysporiadané |
| 2 | Rekonštr. kom. Vydumanec - juh | ÚPN |
| 2 | Rekonštr. kom. Vydumanec - sever | ÚPN |
| 2 | Rekonštr. kom. Vydumanec – parc. č. 15734/3 | |
| 2 | Obratisko ul. Malkovská | M-P nevysporiadané |
| 2 | Výst. komunik. a VO k domom ul. Pod Wilec hôrkou | ÚPN |
| 2 | Komunikácia ul. Líščia | M-P nevysporiadané |
| 2 | Rekonštr. kom. Cemjata - ul. Jelenia | ÚPN |
| 2 | Rekonštr. kom. Cemjata – ul. Srnčia | ÚPN |
| 2 | Rekonštr. kom. Cemjata – ul. Medvedia | ÚPN |
| 2 | Stav. úpravy ul. Čerešňová 33-39 | |
| 2 | Rek. komunikácie a opor. múr Čerešňová (pred p.7464/0) | |
| 2 | Rekonštr. komunikácií v lokalite Za Kalváriou | |
| 2 | Rozšír. zastáv. MHD (záhr. osada) ul. Za Kalváriou | |
| 2 | Prestavba zast. MHD Horárska (posun mimo križovatky) | |
| 2 | Stav. úpravy nástup. plôch zastávok verej. dopravy „Levočská“ | ÚPN |
| 2 | Obnova Botanickej ul. | M-P nevysporiadané |
| 2 | Komunikácia k motokros. areálu - Vydumanec | ÚPN, potrebné zadefinovať územie |
| 2 | Rozšírenie ul. Jána Pavla II – II. mestský okruh | ÚPN |
| 2 | Chodník Októbrová ul. | |
| 2 | Cyklochodník MSS - Willec Hôrka | ÚPN, potrebné zadefinovať územie |
| 2 | Cyklochodník Levočská - Vydumanec | ÚPN, potrebné zadefinovať územie |
| 2 | Cyklotrasy Borkút – Kvašná voda - Cemjata | ÚPN, potrebné zadefinovať územie |
| 2 | Spevnené turist. chodníky Borkút – Kvašná voda - Cemjata | ÚPN, potrebné zadefinovať územie |
| 2 | Chodník ul. 19. januára | |
| 2 | Pešie chodníky - Vydumanec | ÚPN, potrebné zadefinovať územie |
| 2 | Pešie chodníky - Cemjata | ÚPN, potrebné zadefinovať územie |
| 2 | Výst. chodníka pri ceste I/18 Levočská ul. (od Automontu) | |
| 3 | Vybudovanie komun. ul. Borovicová-N.Šebastová | |
| 3 | Rekonštrukcia Slanskej ul. | ÚPN |
| 3 | Úpr. námestia N. Šebastová - ul. Slanská pred kostolom | |
| 3 | Rekonštrukcia ul. Družstevná pri areáli TESCO | ÚPN |
| 3 | Výstavba komunikácie ul. Na Tablách - II. etapa | ÚPN, M-P nevysporiadané |
| 3 | Výstavba ul. Ku Surdoku, Kúty | ÚPN |
| 3 | Rekonštrukcia ul. Pažica - N. Šebastová - II. etapa | ÚPN, M-P nevysporiadané |
| 3 | Komunikácia ul. Strojnícka | M-P nevysporiadané |
| 3 | Výstavba ul. Dúbravskej | ÚPN, M-P nevysporiadané, Priorita VMČ |
| 3 | Rekonštrukcia ul. Poľnej - N. Šebastová | ÚPN |
| 3 | MK Poľná - Ľubotice | ÚPN, M-P nevysporiadané |
| 3 | MK Herlianska - Ľubotice | ÚPN |
| 3 | Rekonštr. ul. Šidlovská + chodník | |
| 3 | Rekonštr. a odvodnenie ul. Limbová - N. Šebastová | |
| 3 | Výst. odbočky z Jahodovej ul. | |
| 3 | Rekonštrukcia ul. Včelárska | |
| 3 | Obnova komunikácie ul. Kotrádova | |
| 3 | Cestné prepojenie Šidlovec - Surdok | ÚPN, potrebné zadefinovať územie |
| 3 | Cestné prepojenie Šidlovec - Kúty | ÚPN, potrebné zadefinovať územie |
| 3 | Komunikácia C2 Šidlovec – Šibeňa hora | ÚPN, potrebné zadefinovať územie |



Mesto Prešov

Návrh plánu rekonštrukcií a výstavby miestnych komunikácií a križovatiek na území mesta Prešov v zmysle prijatého PHSR

Vydanie: 1

Strana
7 / 9

| | | | |
|---|--|--|----------------------------------|
| 3 | Prepoj. kom. Janouškova – Čapajevova | | ÚPN |
| 3 | MK Širpo - západ | | ÚPN, potrebné zadefinovať územie |
| 3 | Chodník Fintická ul. (za traťou po koniec katastra) | | Priorita VMČ, M-P nevysporiadané |
| 3 | Vybud. bezbar. chodníka pozdĺž schodov Veselá ul. | | |
| 3 | Chodník Jazdecká | | M-P nevysporiadané |
| 3 | Chodník ul. Lesná | | Priorita VMČ |
| 3 | Chodník ul. Západná | | |
| 3 | Chodník a schody ul. Komenského 22-24 | | |
| 3 | Cykl.cestička Duklianska – Surdok (západ.breh Sekčova) | | ÚPN |
| 3 | Cykl. cestička Surdok - Fintice | | ÚPN, potrebné zadefinovať územie |
| 3 | Cykl. cestička N.Šebastová – V.Šebastová | | ÚPN, potrebné zadefinovať územie |
| 3 | Pešie chodníky Fintická ul. | | ÚPN |

| | | | |
|---|---|---------------|--|
| 4 | Obnova Floriánova ul. - II. etapa | 24 000,- € | Nedokončená stavba - realizácia bola pozastavená kvôli výstavbe ul. Okružnej |
| 4 | Obnova Hviezdoslavova ul. 8-22 | | ÚPN, M-P nevysporiadané |
| 4 | Rekonštr. Štefánikovej ul. | | ÚPN |
| 4 | Obnova Jarková ul. | | ÚPN, štúdia |
| 4 | Križovatka Hviezdoslavova - Štefánikova ul. | 1 166 200,- € | PD vypracovaná v r. 2008 |
| 4 | Rozšírenie Škultétyho – II. mest. okruh | | ÚPN |
| 4 | Rekonštr. križovatky Nám. legionárov | | ÚPN |
| 4 | Obnova cestného mosta - Škultétyho ul. | | ÚPN |
| 4 | Rekonštrukcia Špitálska ul. | | ÚPN |
| 4 | Obnova Baštová ul. | | ÚPN, štúdia |
| 4 | Rekonštr. Šarišskej ul. | | ÚPN |
| 4 | Obnova Slovenskej ul. | | ÚPN, štúdia |
| 4 | Rekonštr. ul. Metodovej II.etapa | | ÚPN |
| 4 | Rekonštr. ul. Kováčskej - II.etapa | | ÚPN, štúdia |
| 4 | Rekonštr. ul. Hurbanistov | | ÚPN, štúdia |
| 4 | Rekonštr. ul. Konštantínovej | | ÚPN |
| 4 | Rekonštr. ul. Hlavná (Svätoplukova – Savoy) | | ÚPN |
| 4 | Obnova ul. Suchomlynská | | ÚPN |
| 4 | Obnova ul. Weberova | | ÚPN, štúdia |
| 4 | Rekonštr. ul. Okružnej - sever | | ÚPN |
| 4 | Obnova miest. komunikácií na Táborsku (úpr. nivelety a odvodnenie z dôvodu riešenia ochrany zelených pásov) | | |
| 4 | Rekonštrukcia ul. Budovateľská | | |
| 4 | Rekonštrukcia ul. Jilemnického | | M-P nevysporiadané |
| 4 | Rekonštrukcia ul. Radlinského | | |
| 4 | Rekonštrukcia ul. Pod Táborem | | |
| 4 | Rekonštrukcia ul. Východná | | |
| 4 | Obnova cesty ku garážam T. Ševčenka 35 | | |
| 4 | MK Škára II.etapa (Ku Škäre-Rusínska) | | ÚPN, M-P nevysporiadané |
| 4 | Cyklochodník Kúpeľná | | ÚPN, štúdia |
| 4 | Cyklocestička Solivarská–Duklianska (západ. breh Sekčova) | | ÚPN |
| 4 | Cyklocestička a chodník Dilongova – arm.gen.Svobodu | | ÚPN |
| 4 | Chodník ul. Partizánska - J. Borodáča | | |
| 4 | Chodník od Lesíka delostrelcov k nemocnici | | |
| 4 | Trolejbus. trať Solivarská/Východná - Košická | | ÚPN |
| 4 | Rekonštr. komunikácie Pavlovičovo nám. | | ÚPN |
| 4 | Terminál IDS Šafárikova ul. | | ÚPN |

| | | | |
|---|---|--|-------------------|
| 5 | Obnova Úrxova ul., Pod Hrádkom + chodník a parkovisko | | ÚPN, Priorita VMČ |
| 5 | Rek.komunikácií v Pamiat.zóne Soľná baňa | | ÚPN |



Mesto Prešov

Návrh plánu rekonštrukcií a výstavby miestnych komunikácií a križovatiek na území mesta Prešov v zmysle prijatého PHSR

Vydanie: 1

Strana
8 / 9

| | | | |
|---|---|---------------------|-----------------------------------|
| 5 | Zberná kom. Košická-Jesenná -Dlhá | | ÚPN |
| 5 | Príst.kom. k obytnému súboru Stavenec | spolu s developermi | ÚPN |
| 5 | MK Lominová | | ÚPN |
| 5 | Rek.križovatky Švábska-Jiráskova-Suvorovova | | ÚPN |
| 5 | Vybudovanie prístup. komunikácie na ul. Jiráskovu | | |
| 5 | Rekonštrukcia ul. Jiráskovej | | Priorita VMČ |
| 5 | Rozšírenie príjazdovej komunikácie Švábska ul. od č. 33 | | Priorita VMČ |
| 5 | Rekonštr. komunikácie Švábska ul. od č. 24-38 | | Priorita VMČ |
| 5 | Rekonštrukcia ul. Zlatobanská | | Petícia 1-2010 zo dňa 2.3.2010 |
| 5 | Rekonštr. cesty a chodníka ul. Lidická | | |
| 5 | Výst. prístupovej cesty k firme Spinea | | M-P nevysporiadané |
| 5 | Komunikácia Pod Debrami | | |
| 5 | Rekonštrukcia ul. Lesníckej | | |
| 5 | Rekonštr. ul. Janáčkovej - II. etapa | | |
| 5 | Prepojenie ul. Janáčkovej a Švábskej | | Priorita VMČ, M-P nevysporiadané |
| 5 | Preložka otočky trolejbusov Pod Hrádkom po ul. Zlatobanskej | | ÚPN |
| 5 | Trolejbus.trat' Švábska - Delňa | | ÚPN |
| 5 | Rekonštr. ul. Šípková | | |
| 5 | Úprava komun. ul. Kysucká | | |
| 5 | Úprava komun. ul. Kutuzovova | | |
| 5 | Úprava komun. ul. Smetanova + chodník | | Priorita VMČ |
| 5 | Úprava komun. ul. Ondavská | | |
| 5 | Úprava komun. ul. Suvorovova + chodník | | ÚPN, Priorita VMČ |
| 5 | Úprava komun. ul. Šípková | | |
| 5 | Úprava komun. ul. Gapľová | | Priorita VMČ |
| 5 | Kruhový objazd - Švábska-Solivarská-arm.gen.Svobodu | | ÚPN, Priorita VMČ |
| 5 | Okružná križovatka Zlatobanská-Dlhá | | ÚPN |
| 5 | Obn. komunikácie + odvodnenie ul.Pri hati 11 | | |
| 5 | Rozšírenie komunikácie ul. Čipkárska | | Priorita VMČ |
| 5 | Dobudovanie komunikácie ul. Pekná, Kamencová | | |
| 5 | Vybud. komun. z ul. Jesennej na IBV Tichá dolina | spolu s developermi | Priorita VMČ |
| 5 | Cyklochodník Šváby (cyklocestička Švábska) | | ÚPN |
| 5 | Cyklocestička a chodník s VO Solivarská ul. | | Schválené vyprac. PD (DUR) - 2011 |
| 5 | Obnova chodníka ul.Solivarská - II. etapa | | |
| 5 | Cyklozelezníčka Sigord | | ÚPN |
| 5 | Cyklocestička Royova - Zlatobanská | | ÚPN |
| 5 | Cyklocestička Košická – Solivarská (západ.breh Sekčova) | | ÚPN |
| 5 | Cyklocestička Jiráskova - Košická | | ÚPN |
| 5 | Cyklocestička jesenná ul. | | ÚPN |
| 5 | Cyklocestička Delňa | | ÚPN |
| 5 | Chodník ul. Kutuzovova (oproti FC OZEX) | | |
| 5 | Premostenie Soľného potoka pri Varni František | | Schválené vypracovanie PD - 2011 |
| 5 | Chodník ul. Soľnobanská (od cintorína po mostík) | | |
| 5 | Pešie chodníky Solivarská | | ÚPN |
| 5 | Pešie chodníky Soľnobanská | | ÚPN |
| 5 | Pešie chodníky Zlatobanská | | ÚPN |
| 5 | Pešie chodníky Šváby – Soľná baňa – Ruská n. Ves | | ÚPN |
| 5 | Pešie chodníky Pod Hrádkom | | ÚPN |
| 6 | Rozšírenie komunikácie Justičná - Federátov | 51 750,- € | PD vypracovaná v r. 2009 |
| 6 | Výstav. MK medzi Sekčovskou a Višňovou ul. | | |
| 6 | Rekonštrukcia ul. Sekčovskej | | |



Mesto Prešov

Návrh plánu rekonštrukcií a výstavby miestnych komunikácií a križovatiek na území mesta Prešov v zmysle prijatého PHSR

Vydanie: 1

Strana
9 / 9

| | | | |
|-----|---|---------------------|--------------------------------------|
| 6 | Bezb. prístup k ul. Bernolákova, Dubová, Smreková | | Uznesenie č. 267/2008 zo dňa 25.9.08 |
| 6 | Výst. chodníka ul. L. Novomestského | | |
| 6 | Chodník Bernolákova - Šoltésovej | | |
| 6 | Prepoj. chodník Sekčovská ul. - Šoltésovej | | |
| 6-7 | Peší chodník arm.gen. Svobodu (západná strana) | | ÚPN |
| 6 | Cyklistická cestička Višňová - Teriakovská | | ÚPN |
| 7 | CSS - Arm. gen. Svobodu - Vihorlatská ul. | | |
| 7 | Obratisko MHD Sibírska ul. | 803 725,- € | ÚPN, PD vypracovaná v r. 2006 |
| 7 | Rekonštrukcia Sibírskej ul. | | ÚPN |
| 7 | Prepoj. ihriska a komunikácie ul. Karpatská 8-10 | | |
| 7 | Rozšírenie cesty Exnárova ul. | | |
| 7 | Prepojenie štrkového parkoviska k Sibírskej ul. | | |
| 7 | Výst. komunikácie ul. Sokolia (IBV Kruh-Šalgovík) | spolu s developermi | M-P nevysporiadané |
| 7 | Cestné prepojenie Sibírska – Pod Šalgovíkom | | ÚPN |
| 7 | Rekonštr. križovatky Arm.gen. Svobodu-Pod Táborom-Jurkovičova | | ÚPN, štúdia |
| 7 | Rekonštr. križovatky Arm.gen Svobodu - Exnárova | | ÚPN |
| 7 | Rekonštr. odbočky ul. Pod Táborom 37 | | |
| 7 | Výstavba chodníka MHD Karpatská - juž. vchod OC MAX | | M-P nevysporiadané |
| 7 | Výstavba chodníka MHD Jurkovičova – ul. Pod Táborom | | M-P nevysporiadané |
| 7 | Prepojovací chodník k zad..vchodu OC MAX | | |
| 7 | Chodník Teriakovská | | M-P nevysporiadané |
| 7 | Dostavba, rekoštr. chodníka ul. Pod Táborom | | ÚPN |
| 7 | Dobudovanie chodníka Vihorlatská 1 a 16 | | |
| 7 | Prepoj. chodník ul. Pod Táborom - Rusínska | | M-P nevysporiadané |